


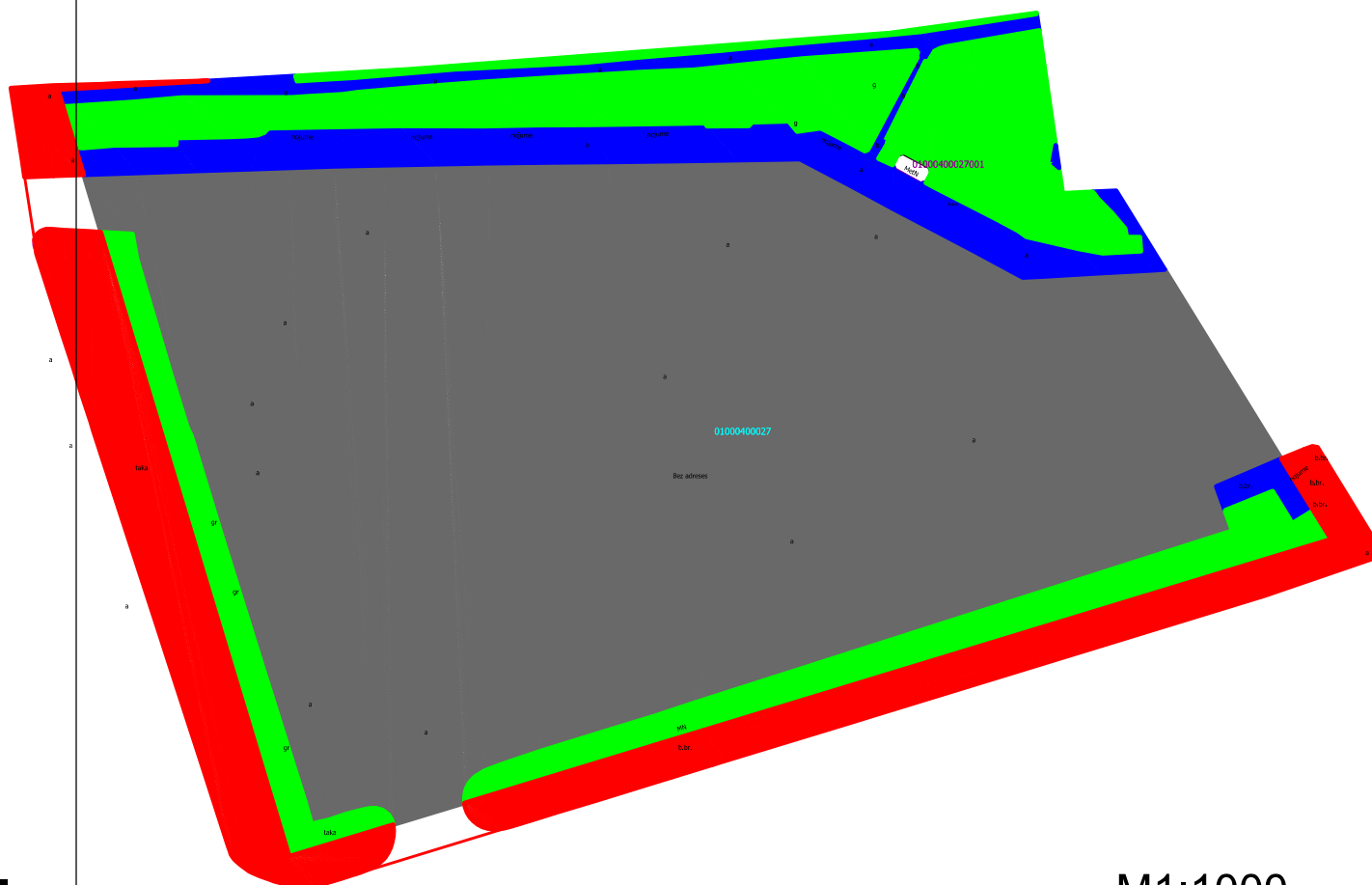


Skrindu iela kadastra Nr. 0100 040 0027

	Zemes gabala kopēja platība	14654m ²
	Apsaimiekošanas teritorija	16633m ²
	Apbūves teritorija	13m ²
	Brīvā norobežotā teritorija	0m ²

	Asfalts/ bruģa segums	10785m ²
	Zālājs	2579m ²
	Paplildus kopjamā teritorija	0m ²
	Ielas teritorija	Asfalts/bruģa segums 113 m ² Zālājs 1732 m ²
	Gājēju celiņš	1318m ²



M1:1000